

Normandie O' Tour

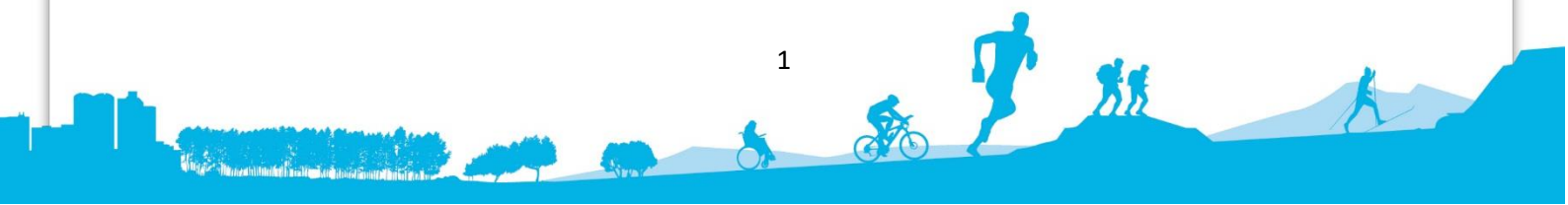
22 et 23 Septembre 2018



Ligue de Normandie
de Course d'Orientation



Course d'Orientation
Fédération Française



1. Organisateur



Club d'Orientation des Boucles de la Seine

www.cobs.free.fr

Directeur de course : Sebastian Wild

Sous-directeur étape 1 et 3 : Patrick Eudier

Sous-directeur étape 2 et 3 : Philippe Sanchez

Responsable GEC et inscription : Agnès Eudier

Responsable communication : Xavier Brière

Cartographes : Philippe Sanchez et Agnès Eudier

2. Experts de l'événement

Délégué national : Michel Ediar

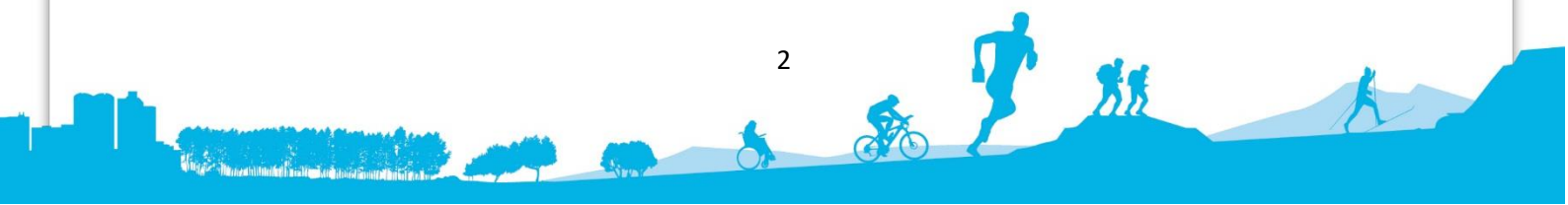
Arbitre National : Eric Boulet

Contrôleur des circuits national : Alain Guillon

Contrôleur des circuits stagiaire : Hélène Ediar

3. Public attendu

500 orienteurs sont attendus, âgés de 10 ans et plus venant de toute la France mais également des pays voisins comme la Belgique, le Royaume Uni, l'Allemagne ou la Scandinavie.



4. Localisation

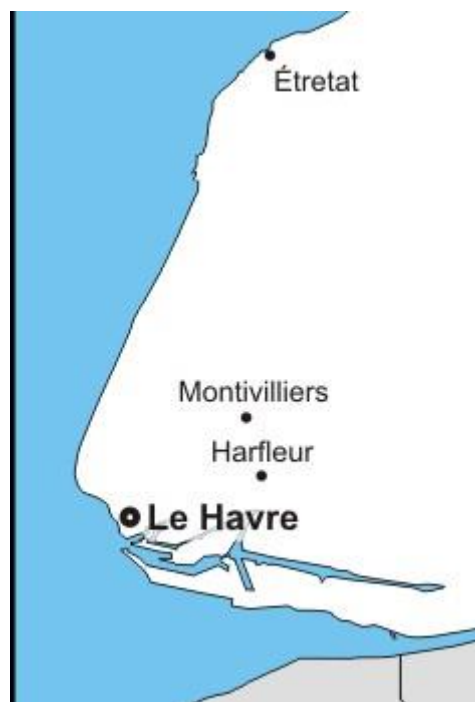
Région Havraise : Harfleur, Etretat et Montivilliers.



Distance depuis Rouen : 85 km

Distance depuis Caen : 95 km

Distance depuis Paris : 195 km



5. Dossards

Les dossards seront à récupérer à l'accueil de la première étape sur le lieu de course et devront obligatoirement être portés lors des 3 étapes.

6. Programme

Samedi 22 septembre 2018 :

11h : Accueil des concurrents à Harfleur au Centre culturel de la Forge

14h : 1^{er} départ étape 1

20h30 : Accueil des concurrents à Etretat sur le front de mer

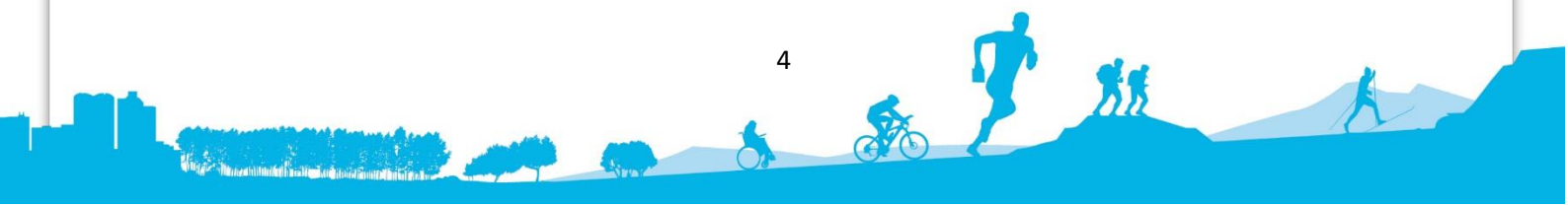
Une heure après l'heure légale du coucher du soleil : 1^{er} départ étape 2 (sauf pour les HD 10-12 : avant le coucher du soleil)

Dimanche 23 septembre 2018 :

8h : Accueil des concurrents à Montivilliers, Cour Saint Philibert

9h : 1^{er} départ étape 3

13h : Remise des récompenses



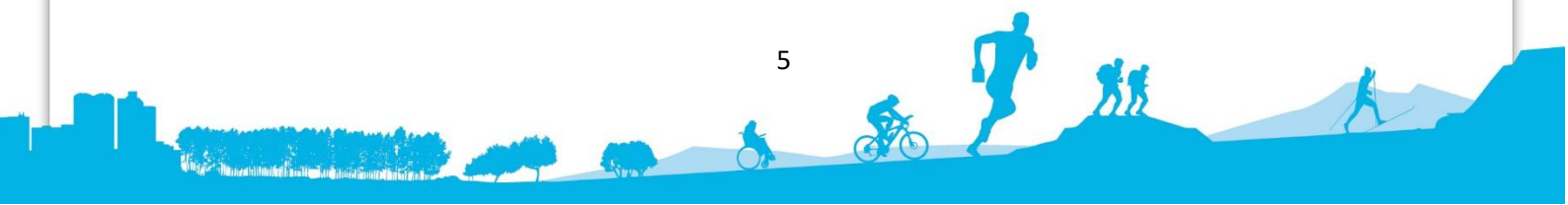
7. Partenaires



Orientsport



www.orient sport.fr
équipements Raids et C.O.



8. Etape 1

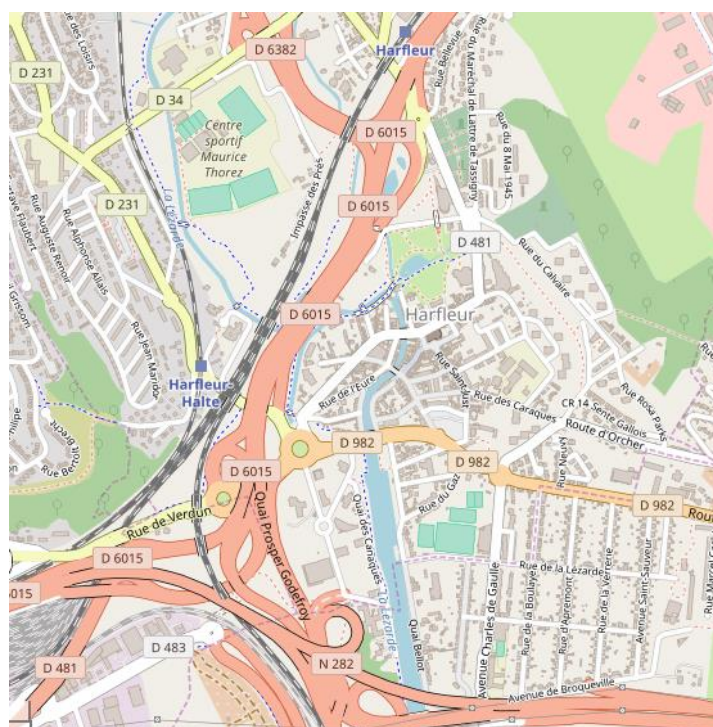
Sprint urbain inscrit au CN

Lieu : **Harfleur** centre-ville

Accueil et arrivée : Centre culturel de la Forge

Départ : 200m

Parking : Centre culturel de la Forge (voiture), rue Maréchal de Lattre de Tassigny (voiture et camping-car)



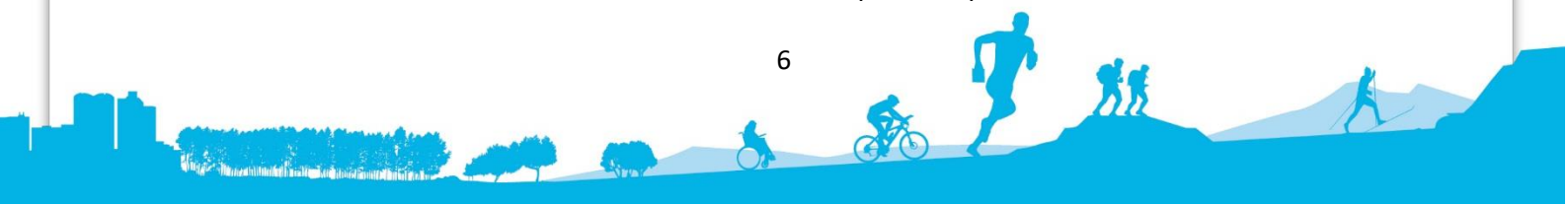
Carte : Harfleur Centre mise à jour et étendue

Echelle : 1/5000 et Equidistance : 2.5m

Tourisme :

Ce sont les Vikings qui, au 9ème siècle, lui donnent son nom, Harfleur signifiant en norrois "Port du haut" par opposition à Honfleur "Port du bas". Grâce à sa situation de carrefour sur les routes maritimes et fluviales, Harfleur est prospère dès l'époque gallo-romaine. Avant-port de Rouen et ville royale au 13ème siècle, Harfleur devient port souverain de Normandie et donne naissance au Havre après l'envasement de son port au 16ème siècle.

Ses rues piétonnes, son patrimoine bâti, son large parc et les sinuosités de la Lézarde qui coule en son cœur donnent à la ville une touche pittoresque.

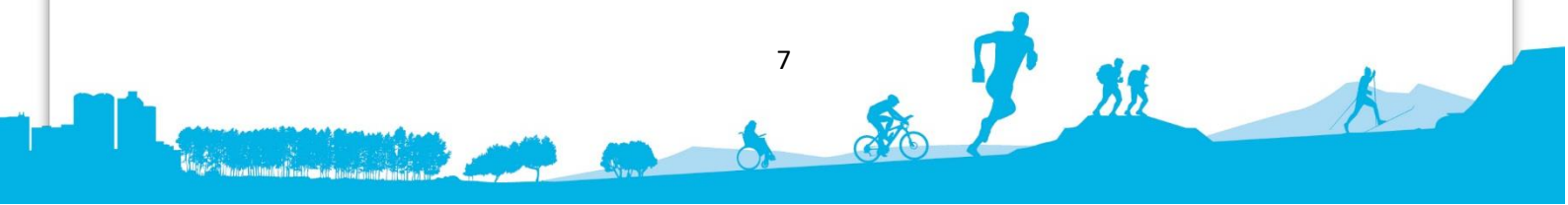




La Lézarde



Parc de la Mairie



9. Etape 2

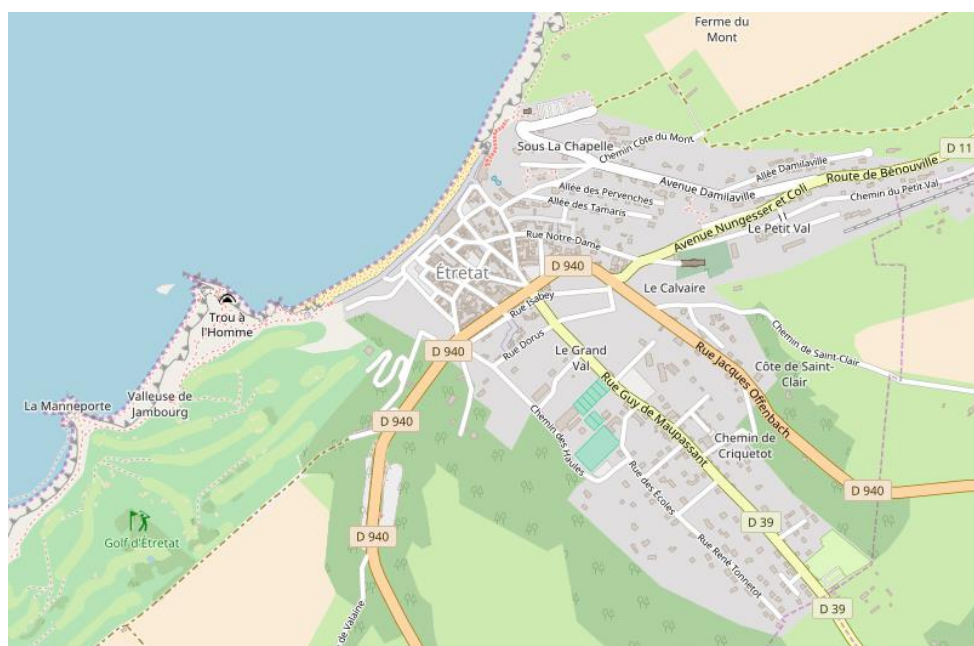
Moyenne distance urbaine et golf en **nocturne** inscrite au CN (avant le coucher du soleil pour les HD 10-12)

Lieu : **Étretat** centre-ville et golf

Accueil et arrivée : Front de mer

Départ : 1km

Parking : Route du Havre – D940



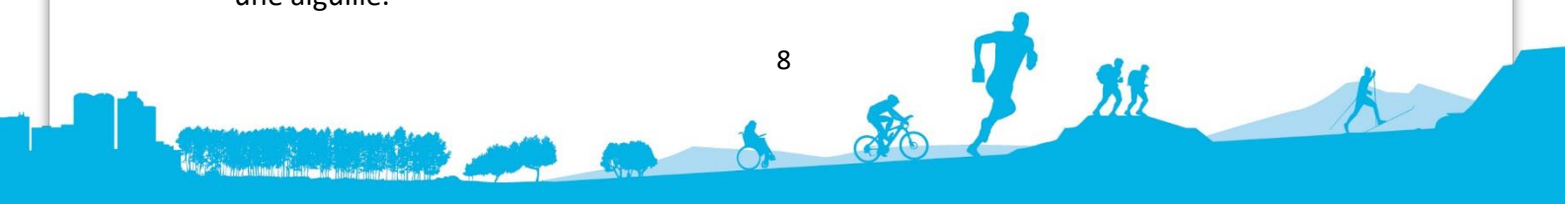
Nouvelle carte

Echelle : 1/10000 et Equidistance : 5m

Tourisme :

Naguère modeste village de pêcheurs, Étretat est devenue une station balnéaire de renom sur le littoral de la Manche. L'aspect extraordinaire et monumental de ses falaises de craie blanche presque immaculée et ses plages de galets grisâtres en ont fait un des lieux du tourisme international. Des peintres comme Gustave Courbet, Eugène Boudin ou Claude Monet ont beaucoup contribué à sa notoriété, en immortalisant la spécificité. Des écrivains comme Gustave Flaubert et Guy de Maupassant ont été des fidèles du lieu tandis que Maurice Leblanc, qui y vécut, contribua au mythe entourant le site dans une aventure d'Arsène Lupin intitulée L'Aiguille creuse.

Il existe trois arches successives : la porte d'Amont, la porte d'Aval et la Manneporte et une aiguille.





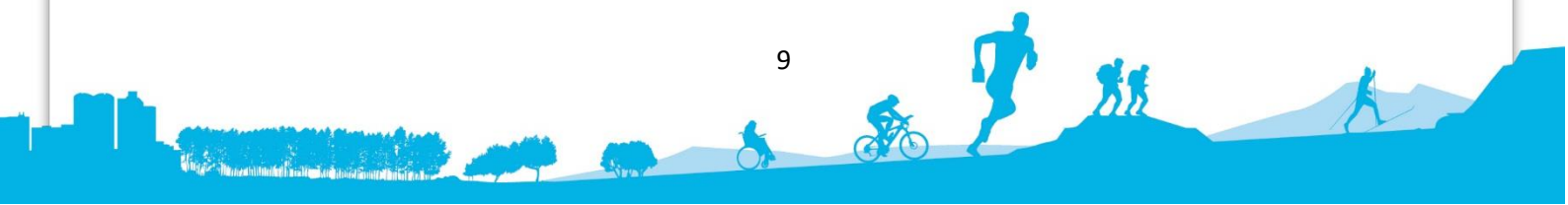
Falaise d'Etretat



Golf d'Etretat



Etretat de nuit



10. Etape 3

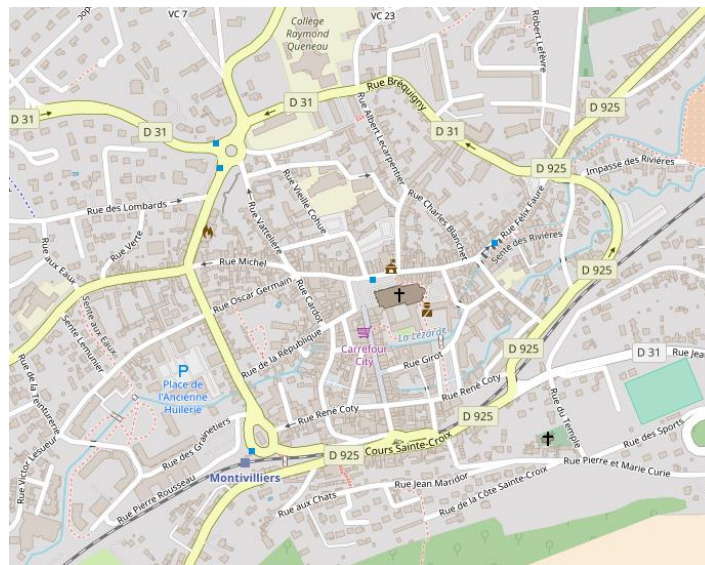
Longue distance urbaine inscrite au CN

Lieu : **Montivilliers**

Accueil, départ et arrivée : Cour Saint Philibert

Passage spectacle et changement de carte pour tous les circuits sur le cour Saint Philibert

Parking : Place Abbé Pierre, Avenue de Dieppe et Rue de Bréquigny



Carte : Montivilliers centre mise à jour et étendue

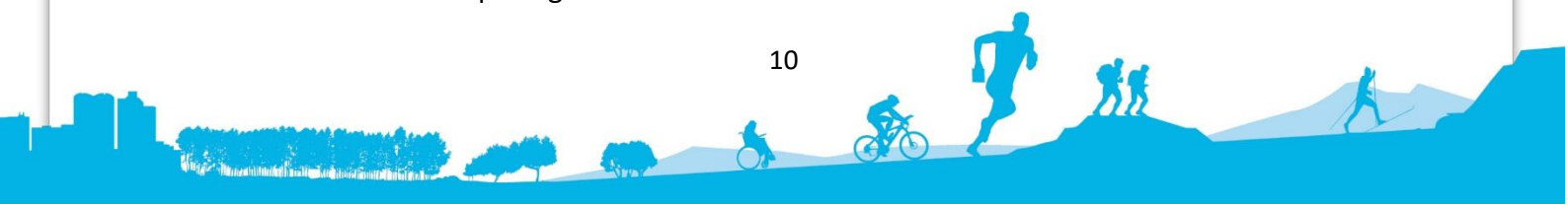
Echelle : 1/5000 et Equidistance : 2.5m

Tourisme :

Montivilliers doit sa prospérité et son renom à sa prestigieuse abbaye de femmes établie en 684 par Saint Philibert. Montivilliers a la particularité d'être traversée par une rivière : la Lézarde qui est inclus dans l'ancien centre médiéval délimité par le tracé des murailles, et les faubourgs étendus au XIXe siècle le long des routes en entrée de ville.

L'âtre de Brigaret datant du XVème siècle construit pour faire face aux épidémies a été classé au titre des Monuments historiques en 1886 et restauré en 2013-2014. Le mur intérieur de la galerie présente un décor du XVIème siècle tout à fait unique.

Le calvaire, fondu dans un nid de verdure, donne sur l'ensemble de la ville et offre un panorama extraordinaire d'où le spectateur peut observer les quartiers anciens de Montivilliers, mais aussi les quartiers périphériques qui se sont installés au XXème siècle. Il a été érigé pour rendre hommage aux victimes de la Seconde Guerre mondiale tout en remerciant d'avoir protégé la ville des bombardements.





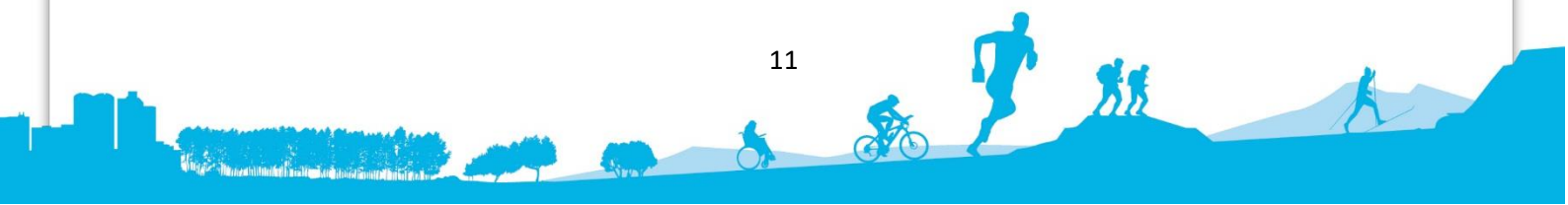
Abbaye de Montivilliers



Arena



La lézarde



11. Hébergement

Sélection d'hébergements à proximité des lieux de courses.

Camping :

Camping le grand hameau : <http://www.camping-le-grand-hameau.fr/#home-anchor>

Camping municipal d'Etretat : <http://www.normandie-tourisme.fr/hpa/camping-municipal-detretat/etretat/fiche-HPANOR076FS0002K-1.html>

Hôtel :

B&B Harfleur : http://www.hotel-bb.com/fr/hotels/le-havre-1.htm?utm_source=googlemaps&utm_medium=fichehotel&utm_campaign=seo

Ibis Harfleur : <https://www.accorhotels.com/fr/hotel-0951-ibis-le-havre-sud-harfleur/index.shtml>

Campanile Montivilliers : <https://www.campanile.com/fr/hotels/campanile-le-havre-nord-montivilliers>

Kyriad : <https://www.kyriad.com/fr/hotels/kyriad-le-havre-montivilliers>

Campanile Gonfreville l'Orcher : https://www.campanile.com/fr/hotels/campanile-le-havre-est-gonfreville?utm_source=google&utm_medium=maps&utm_content=FRA21850&utm_campaign=Campanile

F1 Gonfreville l'Orcher : <https://www.accorhotels.com/fr/hotel-2331-formule-1-hotelf1-le-havre/index.shtml>

Gîte :

www.gites-de-france.com

Camping-car :

Parking de course Etretat

Hébergement :

www.airbnb.fr